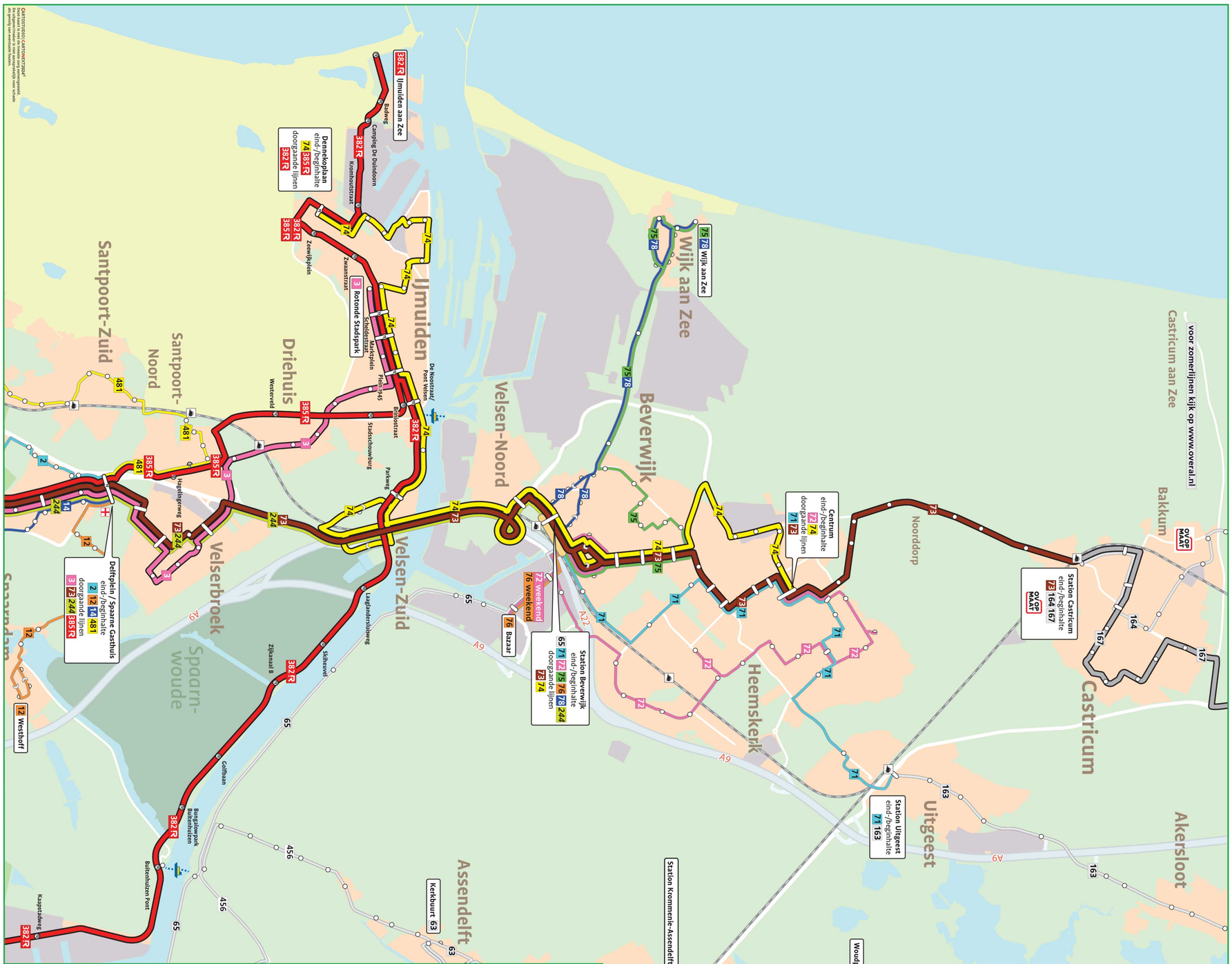

Nachtnet

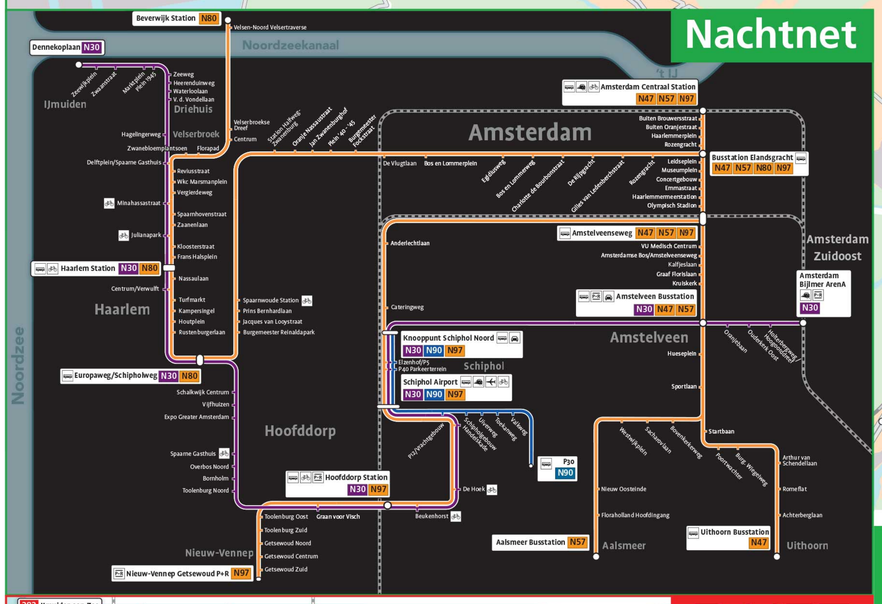

R·NET

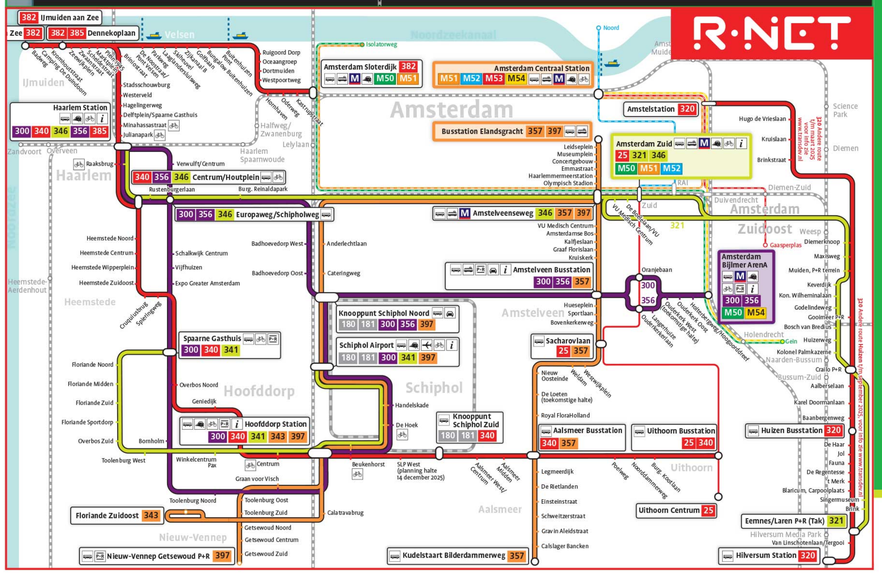

Legenda

- 385 R Marktplein — R-net met nummer en halte
- 181 150 — schiphol.net
- 161 — bus onder concessiegebied
- 481 — buurbus
- halte
- spoorlijn met station
- M50 M — metro met halte
- 12 — tram met halte
- 385R — OV-op-Maat / flexvervoer / bus on-demand
- station
- busstation
- tramstation
- deelauto
- deelfiets
- P+R
- OV-informatie
- vliegveld
- ziekenhuis
- 198* Lijn 198 wordt opgeheven vanaf 3 mei 2026

Haarlem-IJmond

Wij helpen je graag verder

Makkelijk je reis plannen, ook onderweg
- Met de gratis @Transdev app heb je altijd een actuele en complete OV-reisplanner bij de hand.

Scan de QR-code en download de handige @Transdev app voor o.a.
- plannen van je reis met trein, bus, (veer)pont, metro en tram in heel Nederland
- actuele vertrektijden en de locatie van je bus
- alternatieve routes bij vertragingen of stremmingen
- overzicht van je gemaakte reizen met betaalpas (OVpay) bij Transdev, inclusief Connexxion, Bravo en Breng
- opslaan van je favoriete bushalte en buslijn
- unieke aanbiedingen voor gebruikers van de @Transdev app
- Natuurlijk kun je je reis ook nog steeds thuis plannen via de reisplanner op onze website connexxion.nl
- **Extra hulp** nodig bij het plannen van je reis? Bel dan 0900-9292 (tarieven vermeld op 9292.nl)

Klantenservice
- Vergeten uit te checken met je OV-chipkaart? Ga naar uitcheckgemist.nl
- Vergeten uit te checken met je betaalpas, mobiel, creditcard of OV-pas? Ga naar zelfregelen.ovpay.nl
- Iets verloren? Iets vergeten in de bus? Kijk op ilost.nl
- Vragen, klachten, complimenten of suggesties? Zie connexxion.nl/nl/klantenservice

Voorwaarden
Alle voorwaarden van Transdev NL zijn te vinden op https://www.connexxion.nl/nl/voorwaarden

Lijnennetkaart

Geldig vanaf 29 september 2025

Wijzigingen en typefouten voorbehouden.
Aan deze informatie kun je geen rechten ontlenen.

connexxion
wij zijn transdev

CARTOGRAFIE: CARTOMEDIA
Kaartgegevens: © Kadaster, Topografie Utrecht
Bron: Topografie Utrecht © Kadaster, Topografie Utrecht
De gegevens mag u niet aanbieden aan derden
Verdere verspreiding van kaartmaterie is niet toegestaan zonder de voorafgaande schriftelijke toestemming van Kadaster en Topografie Utrecht.

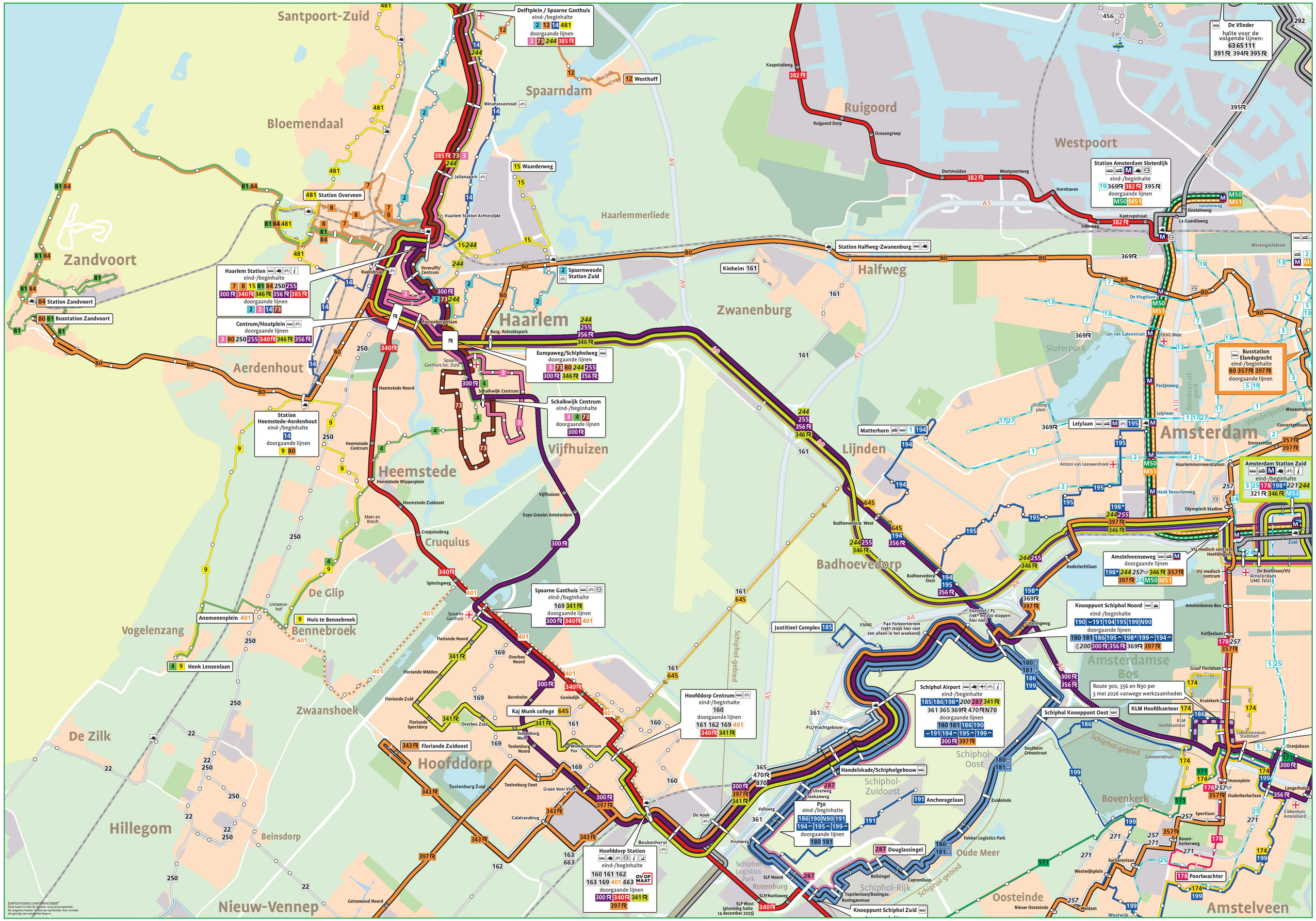

CARTOSTUDIO | CARTONEXT2025®
Deze kaart is met de uiterste zorg samengesteld.
De uitgever/maker is niet aansprakelijk voor schade
als gevolg van eventuele fouten.